



**ERK
EL
ENZ**

Echt. Ehrlich. Einzigartig.

Stadt Erkelenz | Postfach 11 51/ 11 56 | 41801 Erkelenz

-per Beteiligung NRW-
Bezirksregierung Köln
50606 Köln

Planungsamt

Der Bürgermeister
Stadt Erkelenz
Johannismarkt 17
41812 Erkelenz

Aufstellung des Sachlichen Teilplans Erneuerbare Energien zum Regionalplan Köln

Hier: Veröffentlichung des Planentwurfs und Beteiligung gemäß § 9 Abs. 2 ROG i.V.m. § 13 LPlG NRW

Datum: 12.02.2025

Ihre Ansprechperson
Michael Joos
Aktenzeichen: 61.10.04-
001/006

Fon: +49 2431 85-292
Fax: +49 2431 859-292
michael.joos@erkelenz.de

Sehr geehrte Damen und Herren,

zu dem Planentwurf des Sachlichen Teilplans Erneuerbare Energien zum Regionalplan Köln nehme ich als Gemeinde wie folgt Stellung:

**Öffnungszeiten und
Onlinedienste unter
erkelenz.de**

Auf der Grundlage des Windenergieflächenbedarfsgesetzes (WindBG) sind landesweit 1,8 % der Flächen bis zum Jahr 2032 als Flächen zur Verfügung zu stellen, die Potentialanalyse für das Land NRW errechnet für den Bereich des Regierungsbezirks Köln 2,13 % der Fläche. Die Darstellungen im aktuellen Entwurf zum Regionalplan stellen dagegen für Erkelenz Potentialflächen von ca. 5 % der Fläche des Stadtgebietes dar.

Weiter ist festzustellen, dass in den Potentialflächen verschiedene Anlagen nicht enthalten sind, für die bereits rechtskräftige Bescheide erteilt wurden. Dies betrifft insbesondere Flächen westlich von Matzerath und südlich von Holzweiler (s. Anlage). Berechnet man diese Flächen zu den jetzt ausgewiesenen Flächen hinzu, ergeben sich Flächenanteile von knapp 7 % der Fläche. Dieser Anteil liegt weit über der Zielvorgabe (s. Anlage 1).

Das Gebiet der Stadt Erkelenz ist besonders im nordwestlichen Bereich dicht besiedelt. Die derzeit als Windenergiebereich vorgesehene Fläche bei Golkrath und Matzerath ist unter Berücksichtigung der bereits faktisch für Windenergieanlagen gebundenen Flächen außerhalb der vorgesehenen Potentialflächen nicht erforderlich und würde z.B. eine der wenigen potentiellen Entwicklungsflächen der Ortslage Golkrath zukünftig behindern. Ich bitte um Streichung dieser Fläche aus dem Entwurf des Sachlichen Teilplans Erneuerbare Energien zum Regionalplan Köln.

USt-ID-Nr:
DE122388485

Kreissparkasse Heinsberg
IBAN: DE21 3125 1220 0000 4010 00
BIC: WELADED1ERK

Volksbank Mönchengladbach
IBAN: DE81 3106 0517 6003 8870 12
BIC: GENODED1MRB

Volksbank Heinsberg
IBAN: DE26 3706 9412 5041 8120 11
BIC: GENODED1HRB

Im Norden des Stadtgebietes, nördlich von Schwanenberg, ragt ein Windenergiebereich auf Flächen im Bereich der Stadt Wegberg in das Stadtgebiet von Erkelenz. Diese Fläche ist insgesamt bereits im Hinblick auf bekannte schutzgutübergreifende erhebliche Umweltauswirkungen kritisch zu bewerten.



**ERK
EL
ENZ**

Echt. Ehrlich. Einzigartig.

Ich bitte um Streichung dieser Fläche, mindestens für den Bereich auf dem Gebiet der Stadt Erkelenz, aus dem Entwurf des Sachlichen Teilplans Erneuerbare Energien zum Regionalplan Köln.

Der Bereich südlich von Kleinbouslar ist schon durch die bestehenden Windenergieanlagen, überwiegend auf dem Gebiet des Kreis Düren, massiv beeinträchtigt, bereits die Schallimmissionen durch die bestehenden Anlagen erreichen die einschlägigen Grenzwerte, weitere Anlagen wurden bereits genehmigt und reduzieren den Abstand zur Ortslage nochmals.

Ich bitte diese Fläche zu reduzieren und auf die letzten genehmigten Anlagen zurückzufahren (s. Anlage 2)

Lövenich ist durch die vorhandenen und geplanten Windenergieanlagen südlich der Ortslage bereits vorgeprägt. Nördlich und nordöstlich der Ortslage befinden sich weitere Anlagen im Genehmigungsverfahren. Um eine Umzingelung der Ortslage zu vermeiden bitte ich um Reduzierung der Fläche nördlich der Ortslage (s. Anlage 2).

Die Stadt Erkelenz ist seit Jahrzehnten durch den Braunkohletagebau im östlichen Bereich des Stadtgebietes in der Siedlungsentwicklung eingeschränkt. Auch nach der letzten Reduzierung der Tagebauflächen gehen hier ca. 10 % des Stadtgebietes durch die Gewinnung von Braunkohle verloren. Zudem belasten der Braunkohletagebau und seine Folgen auch für nicht unmittelbar von der Umsiedlung Betroffene seit Jahrzehnten die hier lebende Bevölkerung massiv. Gerade auch die hier mitbetroffenen Ortsteile wie Holzweiler und Kückhoven werden nun durch Vorrangflächen für Windenergieanlagen massiv beeinträchtigt.

Ausweislich der Begründung zum Regionalplan sollen bei den Flächenermittlungen die Braunkohletagebaue berücksichtigt werden. Dies ist aus Sicht der Stadt Erkelenz mit über 7 % Gemeindefläche für Windenergiebereiche aus Vorrangzonen und bereits faktisch genehmigten Anlagen außerhalb dieser Vorrangzonen nicht im Ansatz erkennbar.

Durch die geplanten Windenergiebereiche im Westen und Norden des Stadtgebietes würde auch dort die Siedlungsentwicklung beschränkt. Es ist nicht nachvollziehbar warum ein Mittelzentrum wie Erkelenz, welches seit Jahrzehnten durch den Tagebau beeinträchtigt ist, über 5 % der Gemeindefläche für Windenergiebereiche bereitstellen soll und andere Gemeinden im Regierungsbezirk Köln 0 % ihrer Gemeindefläche.

Mit Streichung vorgenannten und in der Anlage 2 aufgeführten Flächen stünden in Erkelenz nach überschlägiger Berechnung weiterhin mehr als 5 % der Stadtfläche als Windenergiebereiche zur Verfügung. Damit leistet die Stadt Erkelenz immer noch einen deutlich überdurchschnittlichen Beitrag zur Erreichung der Ziele von Potentialflächen für Windenergieanlagen.



**ERK
EL
ENZ**

Echt. Ehrlich. Einzigartig.

Ich verweise zudem auf meine Stellungnahmen vom 26.04.2023, 21.03.2024 sowie
E-Mail vom 09.08.2024

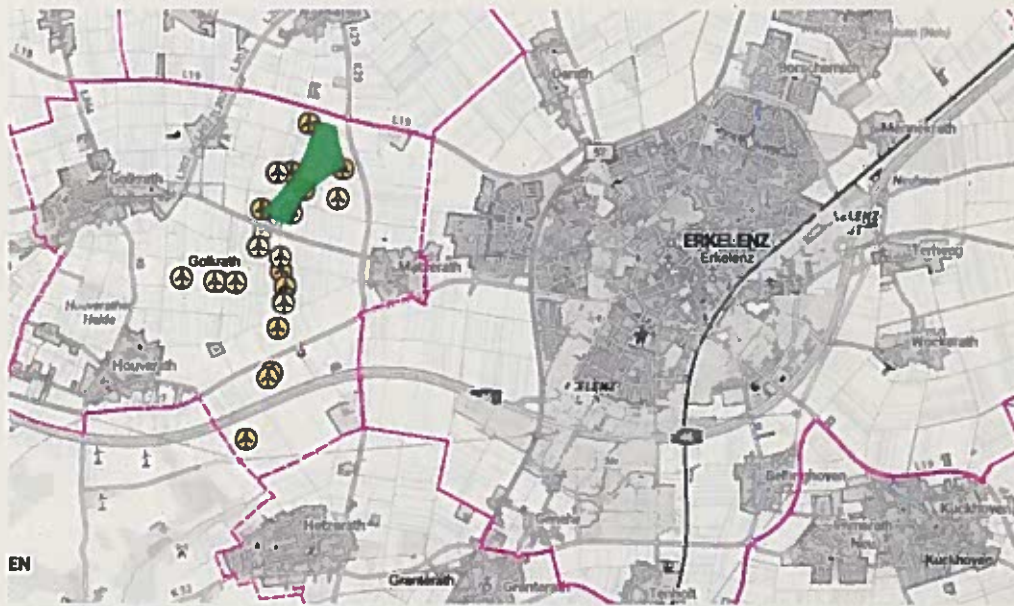
Mit freundlichen Grüßen


Stephan Muckel
Bürgermeister

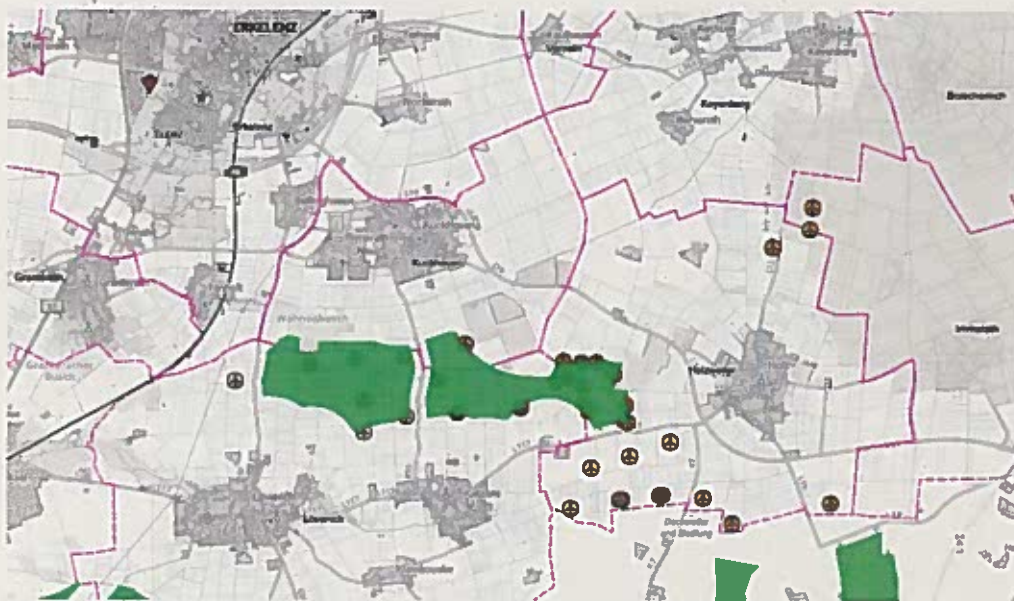


Anlage 1

Überlagerung von Standorten von genehmigten und beantragten Windenergieanlagen mit den geplanten Darstellungen des Regionalplans



Westliches Stadtgebiet – Bereich zwischen Golkrath/ Houeverath und Matzerath



Südliches Stadtgebiet – Bereich zwischen Katzem und Holzweiler

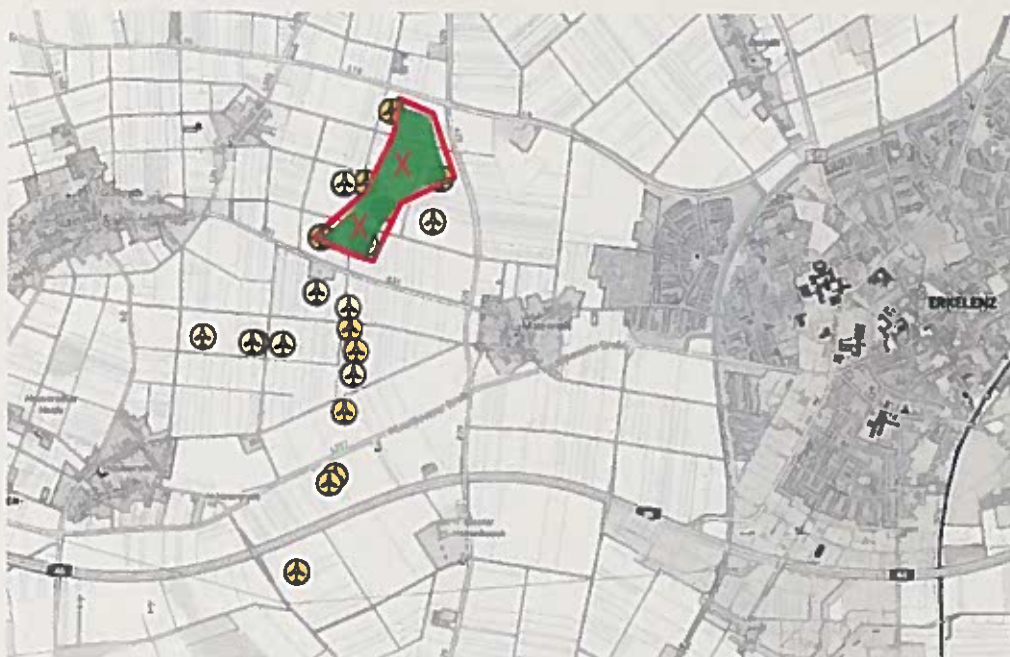


Anlage 2

Änderungsvorschläge Stadt Erkelenz



Bereich südlich Kleinbouslar - Reduzierung



Windenergiebereich zwischen Golkrath und Matzerath - Entfall



ERK EL ENZ

Echt. Ehrlich. Einzigartig.



Windenergiebereich nördlich Lövenich - Reduzierung



Bereich nördlich Schwanenberg – Entfall auf Stadtgebiet Erkelenz